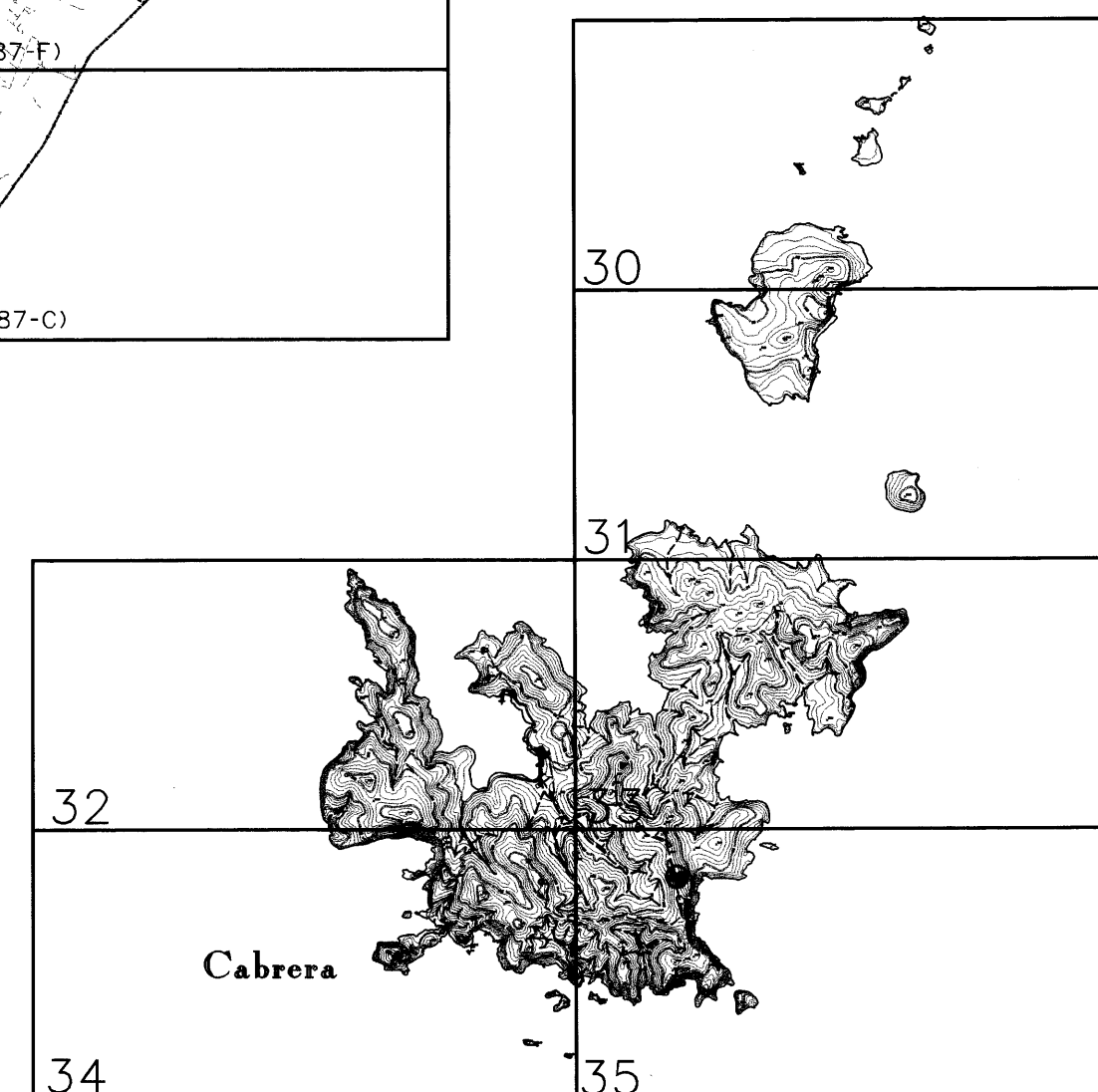
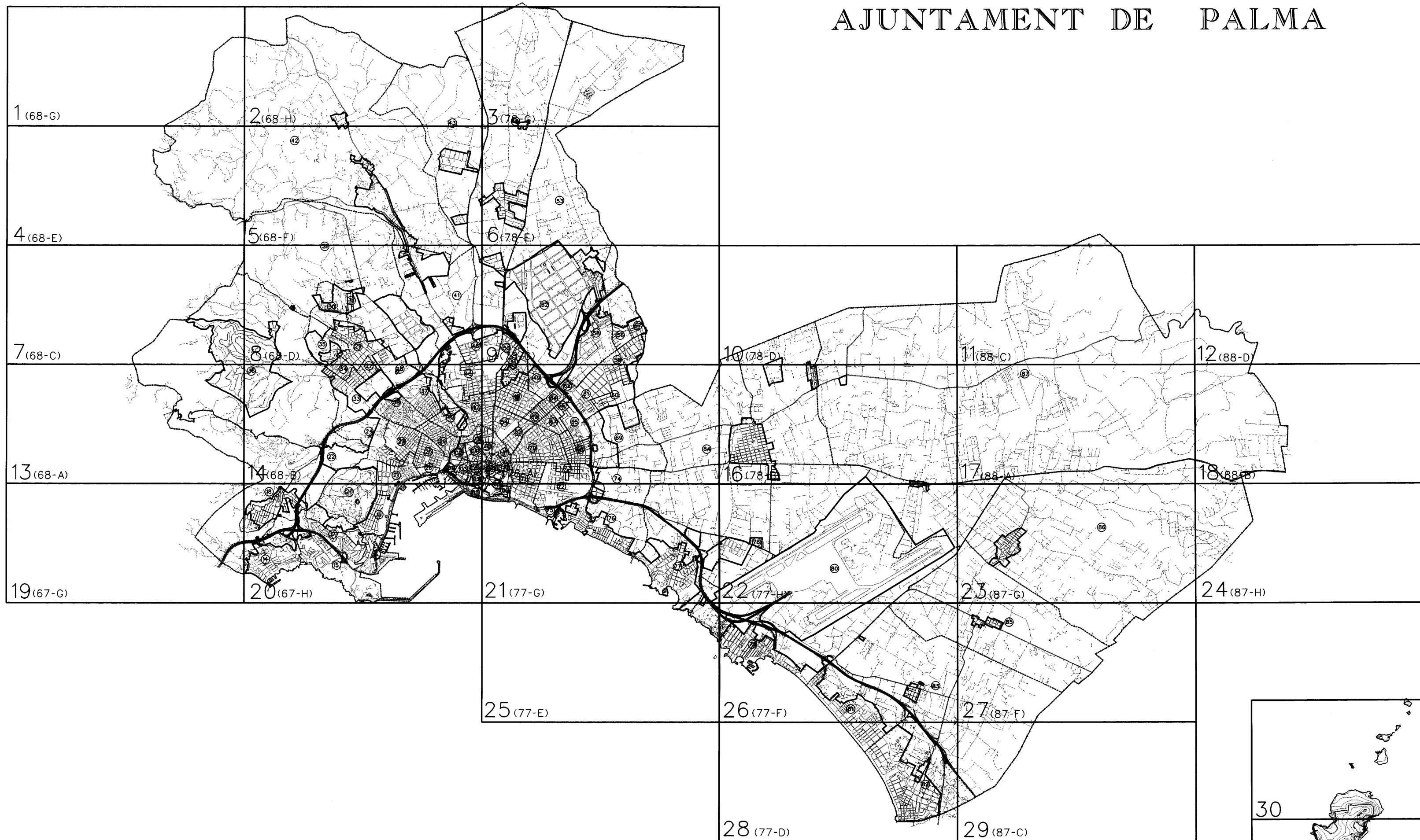



AJUNTAMENT DE PALMA



ZONES ESTADÍSTIQUES

- 01 - PUIG DE SANT PERE
- 02 - JAUME III
- 03 - LA LLOTJA
- 04 - SANT JAUME
- 05 - SANT NICOLAU
- 06 - CORT
- 07 - LA SEU
- 08 - MONTI-SION
- 09 - LA CALATRAVA
- 10 - EL SINDICAT
- 11 - EL MERCAT
- 12 - LA MISSIO
- 13 - PLAÇA DELS PATINS
- 14 - SANT AGUSTI
- 15 - CALA MAJOR
- 16 - PORTOPI
- 17 - LA BONANOVA
- 18 - GENOVA
- 19 - EL TERRENO
- 20 - BELLVER
- 21 - SON ARMADAMS
- 22 - LA TEULERA
- 23 - SON ESPANYOLET
- 24 - SON DURETA
- 25 - SANTA CATALINA
- 26 - EL JONQUET
- 27 - SON PERETO
- 28 - SON FLOR
- 29 - SON SERRA - LA VILETA
- 30 - SON ROCA
- 31 - SON XIMELIS
- 32 - SON ANGLADA
- 33 - SON RAPINYA
- 34 - LOS ALMENDROS, SON PACS
- 35 - SON XIGALA
- 36 - SON VIDA
- 37 - SON COTONER
- 38 - SON DAMETO
- 39 - CAMP DEN SERRALTA
- 40 - EL FORTI
- 41 - SECAR DE LA REAL
- 42 - ESTABLIMENTS
- 43 - SON ESPANYOL
- 44 - SON SARDINA
- 45 - CAS CAPISCOL
- 46 - CAMP REDO
- 47 - BONS AIRES
- 48 - PLAÇA DE TOROS
- 49 - SON OLIVA
- 50 - AMANECEER
- 51 - L'OLIVERA
- 52 - LA INDIOTERIA (URBA)
- 53 - LA INDIOTERIA (RURAL)
- 54 - ARXIDUC
- 55 - MARQUES DE LA FONTSANTA
- 56 - SON RULLAN
- 57 - MARE DE DEU DE LLUC
- 58 - SON CLADERA
- 59 - EL VIVERO
- 60 - RAFAL NOU
- 61 - RAFAL VELL
- 62 - SON FORTESA (NORD)
- 63 - HOSTALETS
- 64 - SON FORTESA (SUD)
- 65 - SON GOTLEU
- 66 - CAN CAPES
- 67 - SON CANALS
- 68 - LA SOLEDAT (NORD)
- 69 - ESTADI BALEAR
- 70 - PERE GARAU
- 71 - FONERS
- 72 - POLIGON DE LLEVANT
- 73 - LA SOLEDAT (SUD)
- 74 - SON MALFERIT
- 75 - CAN PERE ANTONI
- 76 - EL MOLINAR
- 77 - EL COLL DEN RABASSA
- 78 - SON RIERA
- 79 - CAN PASTILLA
- 80 - AEROPORT
- 81 - LES MERAVELLES
- 82 - L'ARENAL
- 83 - EL PIL·LARI
- 84 - SON FERRIOL
- 85 - L'ARANJASSA
- 86 - SANT JORDI
- 87 - LA CASA BLANCA
- 88 - ZONA PORTUARIA
- 89 - SUBARXIPELAG DE CABRERA

 PLÀNOLS A.02	REVISIÓ DEL PLA GENERAL D'ORDENACIÓ URBANA DE PALMA PLÀNOLS D'ORDENACIÓ	N. PLÀNOL FULL 07H
	DIVISIÓ DE FULLS 1/5000	ESCALA 1/50000
APROVACIÓ DEFINITIVA (TEXT REVISIÓ)	ESCALA GRÀFICA 0 250 500 1000 1500	DATA ABRIL 1999

BASE CARTOGRÀFICA I CADASTRAL, REALITZADA PER L'INSTITUT MUNICIPAL D'INFORMÀTICA. RESERVATS TOTS ELS DRETS QUE MARCA LA LLEI. PROHIBIDA LA REPRODUCCIÓ TOTAL O PARCIAL. TANT FOTOGRAFICA COM MÀQUINA, SENSE AUTORIZACIÓ EXPRESSA.